

Sendero de El Carrascal (Lidón)



MIDE

	Horario	2 h 45 min		1	Severidad del medio natural
	Desnivel de subida	340 m		2	Orientación en el itinerario
	Desnivel de bajada	340 m		2	Dificultad en el desplazamiento
	Distancia horizontal	10.5 km		2	Cantidad de esfuerzo necesario
	Tipo de recorrido	Circular			
	Todo el año				



■ Descripción

Partimos del municipio de **Lidón** por la pista que se ve desde la *Iglesia*, en dirección al *carrascal*.

Giramos a la derecha para pasar junto a un *Peirón*, y seguimos por el camino central adentrándonos en el *carrascal* y atravesando el *Barranco de Juan Simona*.



Llegados a una bifurcación continuamos por el camino del centro y ascendemos al *Cerro de San Cristóbal*, y desde aquí bordeamos el *Cabezo Hoyucha* por el camino de la izquierda, dejando el *Corral de los Carasoles* a nuestra derecha.












Iniciamos el descenso por el *Pozo Burbiano*, y desde el *Barranco de San Juan* salimos a los *Corrales de La Rubia*, retornando de nuevo al pueblo.

Sendero de El Carrascal (Lidón)



COMARCA COMUNIDAD DE TERUEL

-  Bar
-  Ermitas, monumentos religiosos

-  Puntos de interés
-  Ruta
-  Regadío
-  Monte bajo matorral
-  Monte arbolado
-  Río
-  Rambla, barranco
-  Caminos
-  Continuación caminos
-  Nacional
-  Comarcal
-  Autonómica
-  Local

