

## Sendero Alto de La Molina (Cubla)



### MIDE

	Horario	<b>2 h 43 min</b>		1	Severidad del medio natural
	Desnivel de subida	<b>335 m</b>		2	Orientación en el itinerario
	Desnivel de bajada	<b>335 m</b>		2	Dificultad en el desplazamiento
	Distancia horizontal	<b>8.1 km</b>		2	Cantidad de esfuerzo necesario
	Tipo de recorrido	<b>Circular</b>			
	Todo el año				



### ■ Descripción

Sendero local de trazado circular con inicio y final en el núcleo urbano de Cubla, discurriendo por el sureste de su término municipal. Tiene una extensión de 8,1 km. y un desnivel de 335 m. Se realiza en aproximadamente casi 3 horas siendo su dificultad baja - media.

La ruta parte del centro del núcleo de Cubla, concretamente de su Plaza Mayor. Se toma la Calle Manuel Torán que conduce a la salida del pueblo donde se toma la pista señalizada que discurre en su primer tramo entre campos de secano.

La pista, con ligera pendiente ascendente, se adentra en una zona forestal y discurre paralela al Barranco del Horcajo en algunos tramos, hasta convertirse en un camino el cual rodea el Alto de la Molina punto en el que comienza a descenderse para regresar al punto de partida.

En este sendero podremos ver una zona de gran interés ya que en sus inmediaciones hay un campamento con fortificaciones y trincheras de la Guerra Civil. Sin olvidar el magnífico paisaje del mismo barranco compuesto principalmente por bosque mediterráneo.

Tras pasar por la zona conocida como "La Quebrantada" el camino se ensancha de nuevo llegando a convertirse en pista algo más adelante conduciendo hasta el "Corral de la Buitrera"; se continúa por él hasta adentrarse en nuevo en Cubla, llegando a través del Callejón de las Eras a la Plaza Mayor, punto de inicio de esta ruta.

### ■ Medio Natural



El paisaje es el característico del mosaico mediterráneo compuesto por campos de cultivo de secano, zonas de pinar y, en el caso de esta zona de la provincia de Teruel, sabinar. La vegetación es la típica del bosque mediterráneo, paraje mixto con abundante matorral con ejemplares de romero (*Rosmarinus officinalis*), aliaga (*Genista scorpius*), lavanda (*Lavandula latifolia*), etc. Destaca la existencia de ejemplares de sabina albar (*Juniperus thurifera*), pino negral (*Pinus nigra*), carrasca (*Quercus ilex*), quejigo (*Quercus faginea*), enebro común (*Juniperus communis*), y enebro de la miera (*Juniperus oxycedrus*). Respecto a la fauna, a lo largo del recorrido pueden encontrarse excrementos de mustélidos, como la garduña (*Martes foina*), y otras especies como el zorro (*Vulpes vulpes*), el jabalí (*Sus scrofa*), águila real (*Aquila chrysaetos*), cabra (*Capreolus capreolus*), corzos (*Capra pyrenaica*).
















# Sendero Alto de La Molina (Cubla)



COMARCA COMUNIDAD DE TERUEL

-  Bar
-  Ermitas, monumentos religiosos

-  Puntos de interés
-  Ruta
-  Regadío
-  Monte bajo matorral
-  Monte arbolado
-  Río
-  Rambla, barranco
-  Caminos
-  Continuación caminos
-  Nacional
-  Comarcal
-  Autonómica
-  Local

